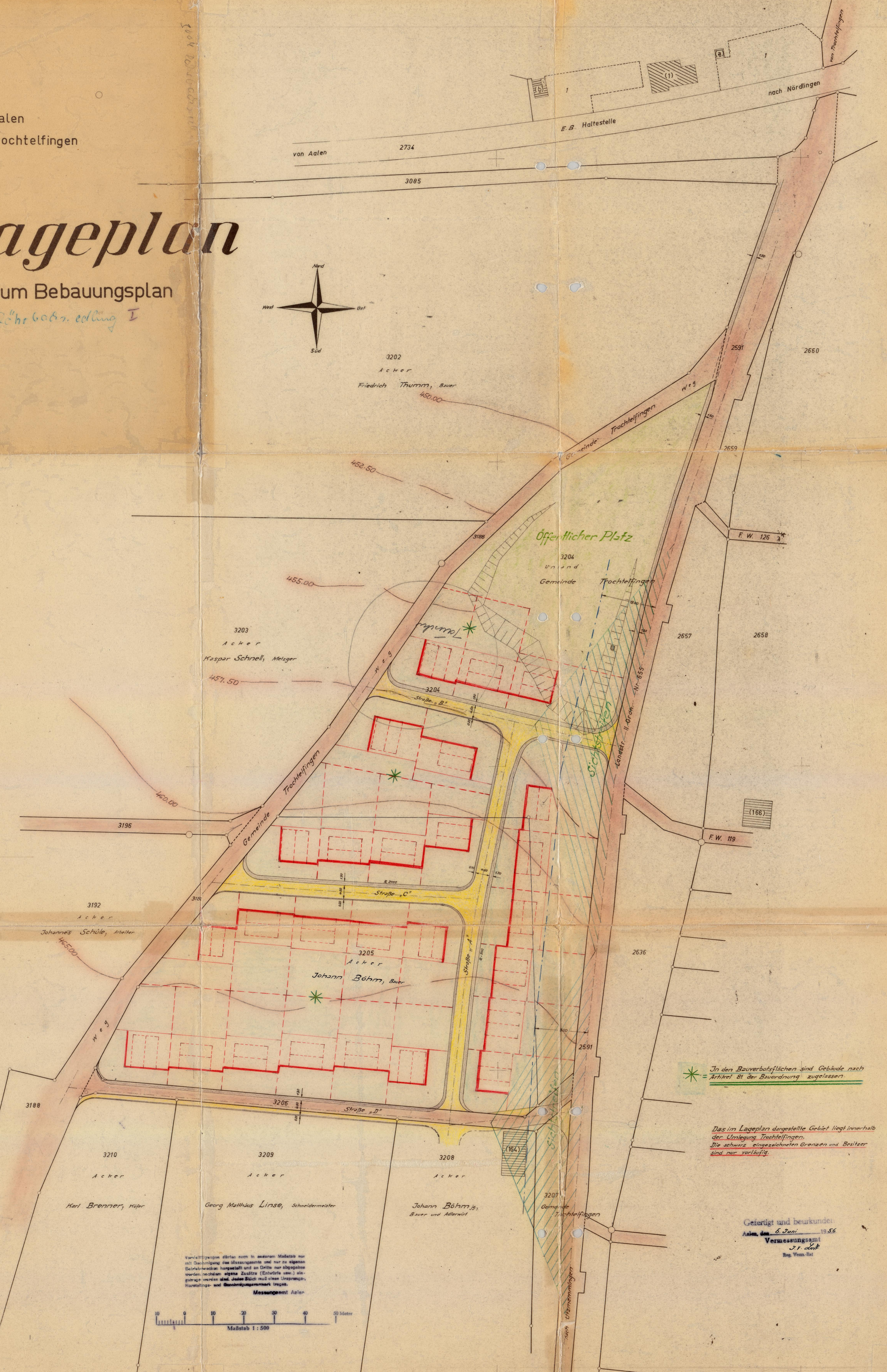
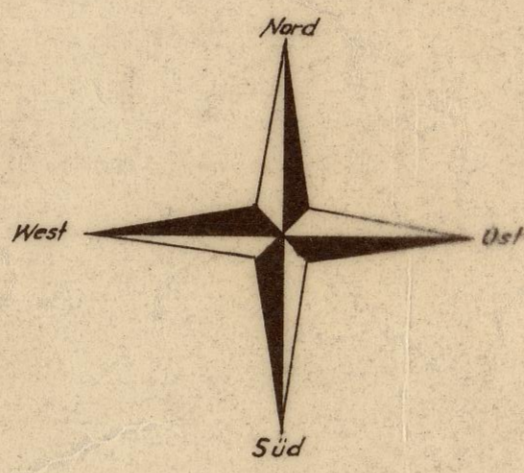


Kreis: Aalen
 Gemeinde: Trochtelfingen
 Markung: Trochtelfingen

Lageplan

zum Bebauungsplan

Röhrebadstr. edling I

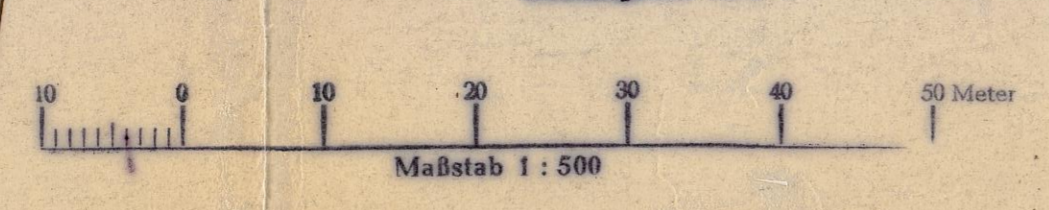


Öffentlicher Platz

In den Bauverbotsflächen sind Gebäude nach Artikel 61 der Bauordnung zugelassen.

Das im Lageplan dargestellte Gebiet liegt innerhalb der Umlegung Trochtelfingen. Die schwarz eingezeichneten Grenzen und Besitzer sind nur vorläufig.

Verwilligungen dürfen nur in diesem Maßstab nur mit Genehmigung des Vermessungsamtes und nur zu eigenen Zwecken hergestellt und an Dritte nur abgegeben werden, nachdem eigene Zusätze (Entwürfe usw.) eingetragen worden sind. Jedes Stück muß diese Ursprünge, Havaristings- und Besondereigenschaften tragen.



Geprüft und beurkundet
 Aalen, den 6. Juni 1956
 Vermessungsamt
 J. J. Wolf
 Reg. Verm.-Ing.